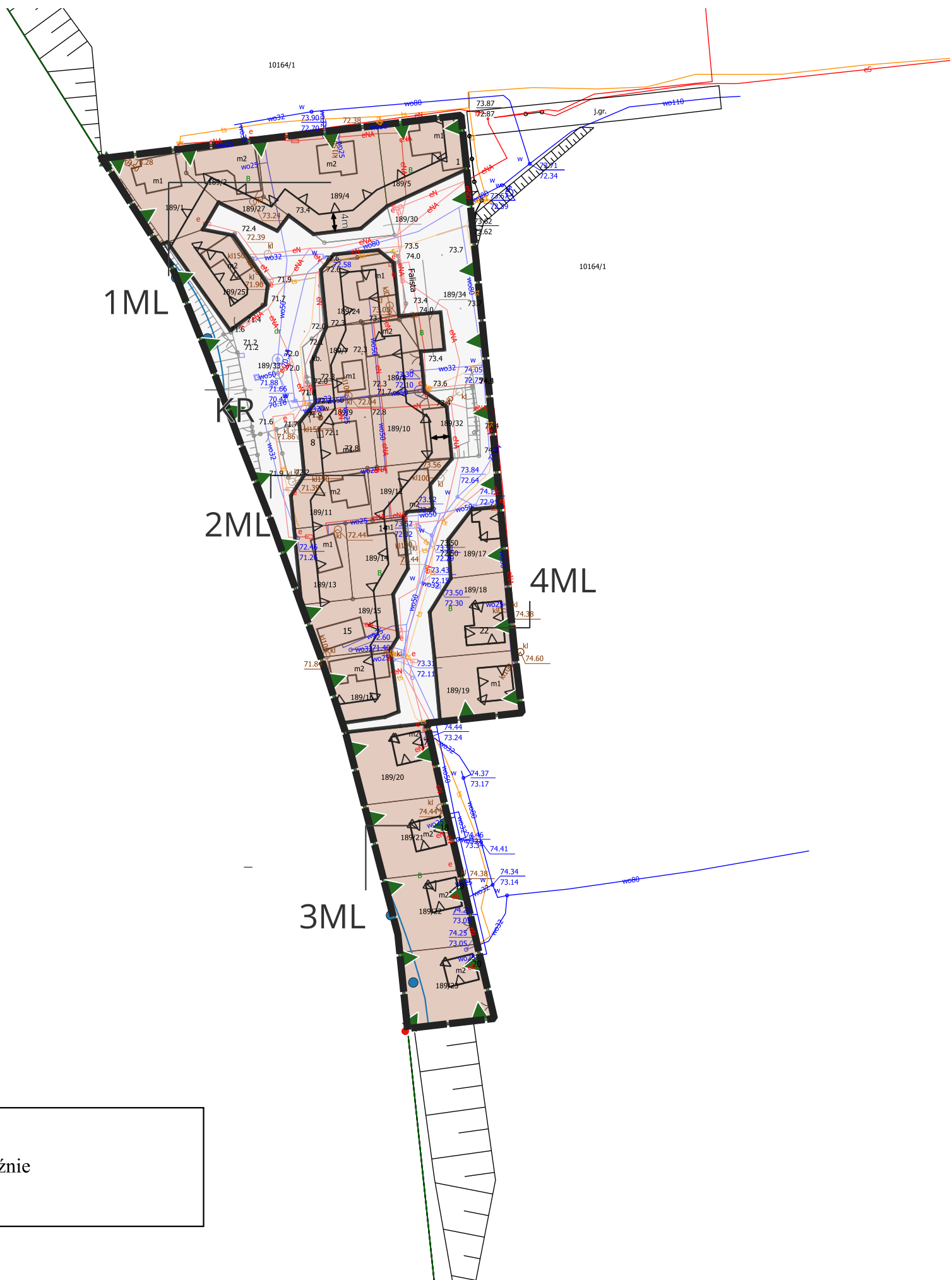




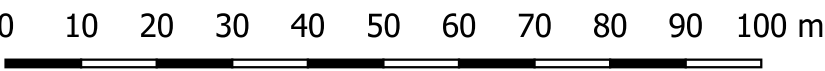
MIEJSCOWY PLAN ZAGOSPODAROWANIA PRZESTRZENNEGO PRZY  
UL. FALISTEJ W MIEJSCOWOŚCI OWCZEGŁOWY, GMINA ROGOŹNO  
skala 1: 1000



załącznik nr 1  
do Uchwały nr .....  
Rady Miejskiej w Rogoźnie  
z dnia .....

Układ współrzędnych: EPSG: 2177/ETRS89 CS 2000/18

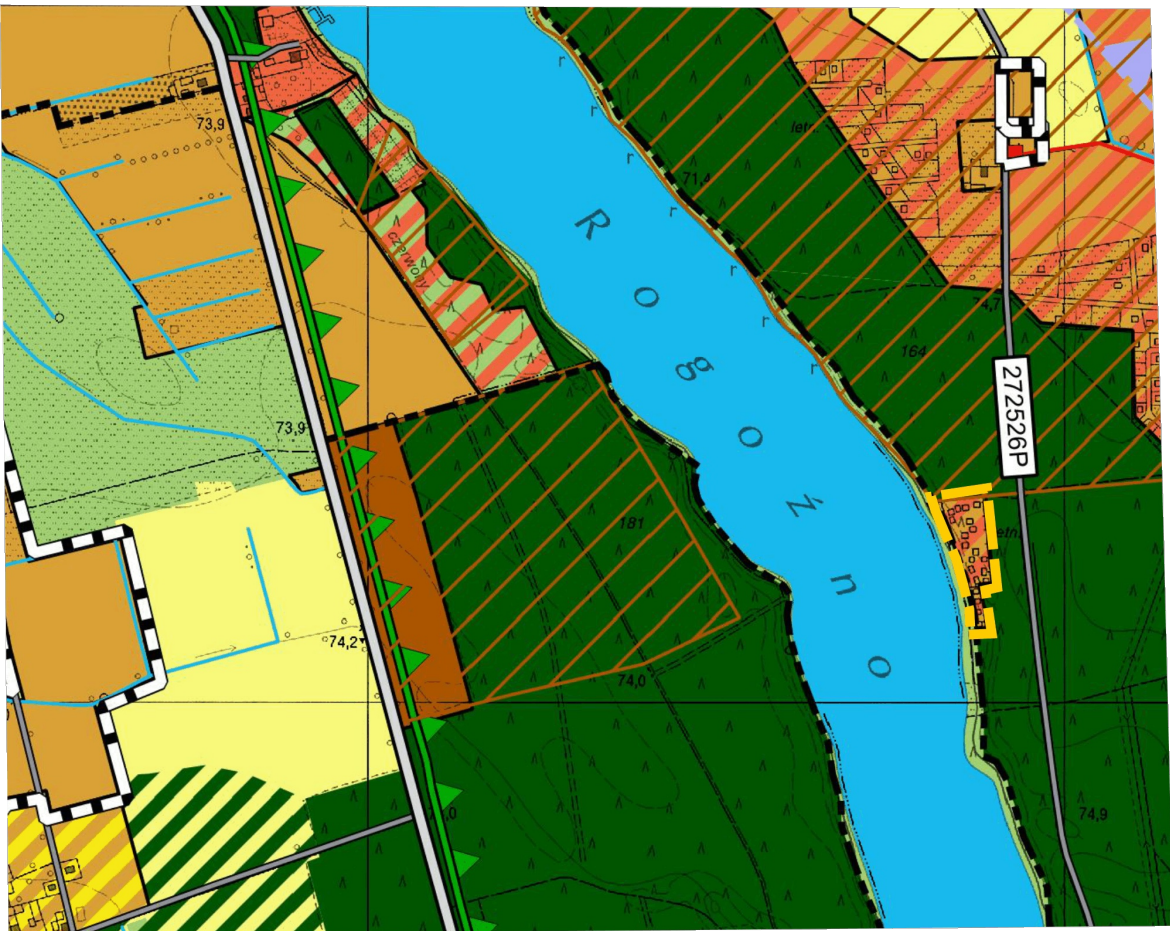
Źródło pochodzenia państwowego materiału geodezyjnego i kartograficznego  
Starostwo Powiatowe w Obornikach





Wyrys ze studium uwarunkowań i kierunków zagospodarowania  
przestrzennego gminy Rogoźno

----- granica opracowania planu

skala 1:10 000



-  TERENY ZABUDOWY REKREACJI INDYWIDUALNEJ
-  GRANICA DOLINY WEŁNY I RYNNY GOŁANIECKO-WĄGROWIECKIEJ OBSZARU CHRONIONEGO KRAJOBRAZU

OZNACZENIA



GRANICA OBSZARU OBJETEGO PLANEM MIEJSCOWYM



LINIA ROZGRANICZAJĄCA TERENY O RÓŻNYM PRZEZNACZENIU



NIEPRZEKRACZALNA LINIA ZABUDOWY



OBSZAR CHRONIONEGO KRAJOBRAZU DOLINA WEŁNY I RYNNY GOŁANIECKO-WĄGROWIECKA (w granicach planu)



GRANICA OBSZARU SZCZEGÓLNEGO ZAGROŻENIA POWODZIĄ NA KTÓRYM RYZYKO WYSTĄPIENIA POWODZI JEST NISKIE I WYNOSI RAZ NA 500 LAT (p=0,2%)



GRANICA OBSZARU SZCZEGÓLNEGO ZAGROŻENIA POWODZIĄ NA KTÓRYM RYZYKO WYSTĄPIENIA POWODZI JEST ŚREDNIE I WYNOSI RAZ NA 100 LAT (p=1%)



ML - TEREN ZABUDOWY LETNISKOWEJ LUB REKREACJI INDYWIDUALNEJ



KR - TEREN KOMUNIKACJI DROGOWEJ WEWNĘTRZNEJ